



ДАТАМ



Плани роботи Департаменту архітектури та містобудування Вінницької міської ради на 2021 рік

ВІННИЦЯ
2020

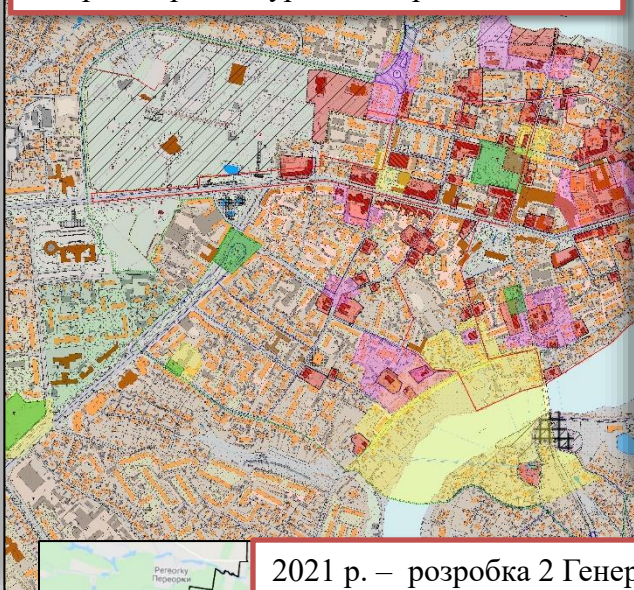
ДЕПАРТАМЕНТ АРХІТЕКТУРИ ТА МІСТОБУДУВАННЯ
21050 м. Вінниця
вул. Пушкіна, 38 тел. 67 21 55
e-mail: damk@vmr.gov.ua



ДАТАМ

Стратегічна містобудівна документація

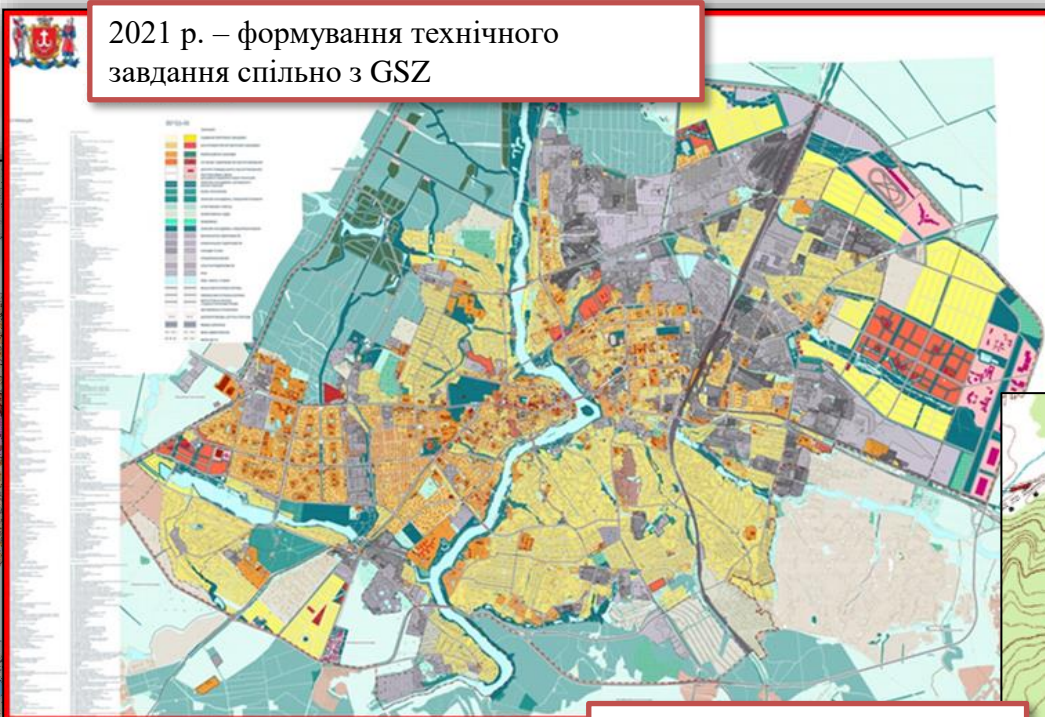
2021 р. – продовжено роботу над історико-архітектурним опорним планом



2021 р. – розробка 2 Генеральних планів приєднаних населених пунктів

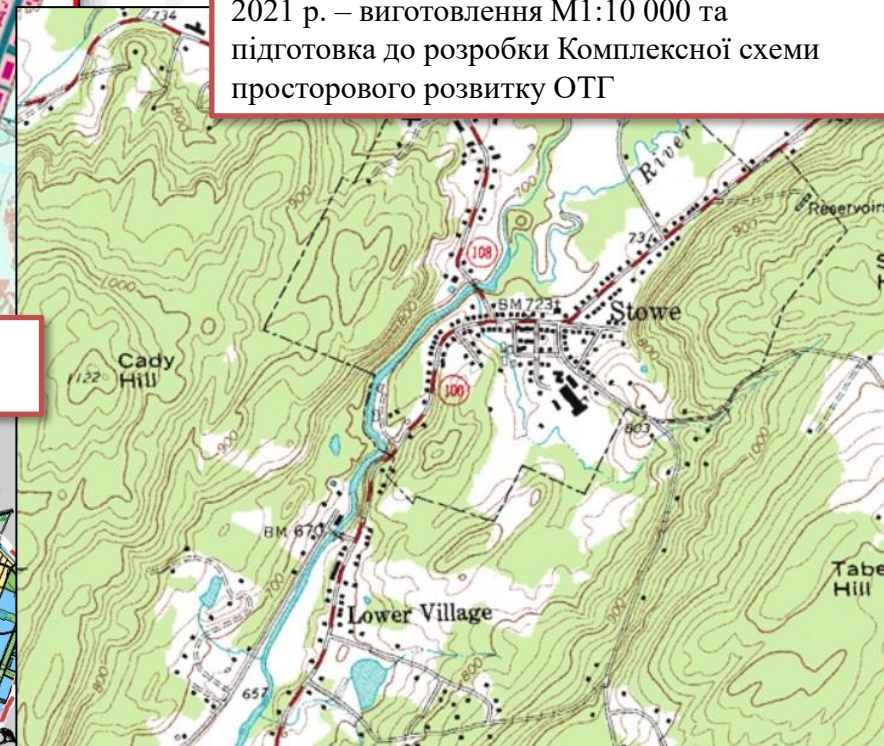


2021 р. – формування технічного завдання спільно з GSZ



У процесі стратегічних перетворень та модернізації соціально-економічного життя Вінницької міської ТГ виникла необхідність у середовищі, здатному відображати просторові потреби міста, які змінюються для забезпечення появи нових та більш сталих форм організації міського простору.

2021 р. – виготовлення М1:10 000 та підготовка до розробки Комплексної схеми просторового розвитку ОТГ



2021 р. – внесення змін до Плану зонування міста





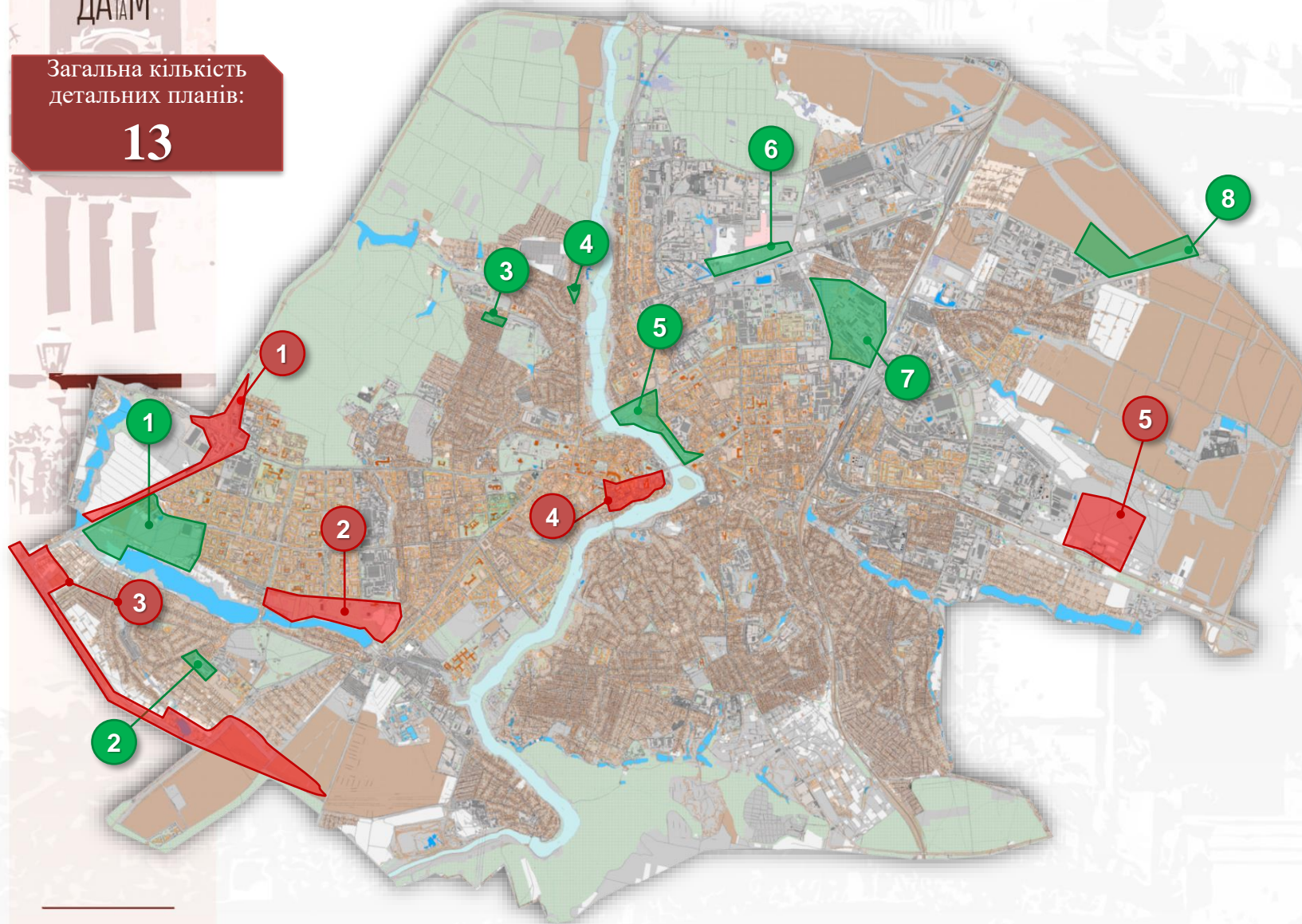
ДАТАМ

Загальна кількість
детальних планів:

13

Містобудівний напрямок

Заплановані детальні плани територій на 2021 рік



ЗА РАХУНОК МІСЬКОГО БУДЖЕТУ

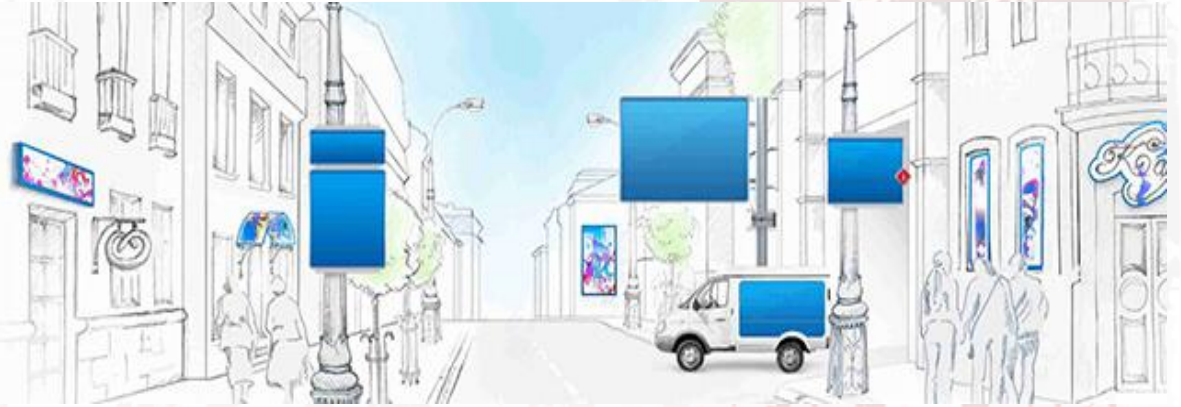
- 1 Детальний план території, обмеженої Барським шосе, Хмельницьким шосе, Львівським шосе та межею міста Вінниця
- 2 Детальний план території, обмеженої проспектом Юності, вулицею Андрія Первозванного, річкою Дьохтянець та ставом Поділля у м. Вінниці
- 3 Детальний план території вздовж вул. Юзвинської між Барським шосе та вул. А. Шептицького
- 4 Детальний план території, обмеженої вулицями Соборною, Князів Коріатовичів, Миколи Оводова
- 5 Розробка «Проекту внесення змін до детального плану території Вінницького індустріального парку по вул. Немирівське шосе в м. Вінниця»

ЗА РАХУНОК ІНВЕСТОРА

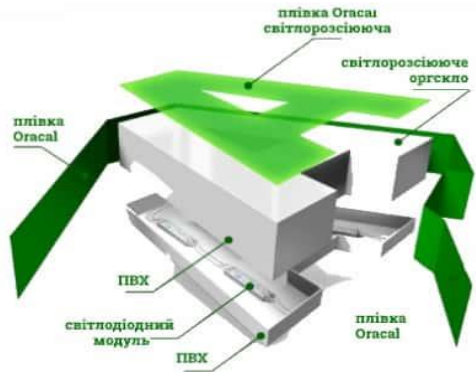
- 1 Коригування детального плану забудови території X мікрорайону в м. Вінниці
- 2 Детальний план території, обмеженої вулицями Комарова, Академічна, Алли Горської та 4-м провулком Комарова
- 3 Детальний план території кварталу, обмеженого вулицями Євгена Патона, Ботанічна, Салтикова-Щедрина, пров. О. Кошевого
- 4 Детальний план території, обмеженої вулицями Ольги Кобилянської, Івана Богуна та існуючою житловою забудовою
- 5 Детального плану території, обмеженої вулицями Чорновола, Київська, площею Героїв Чорнобиля, річкою Південний Буг
- 6 Детальний план території, обмеженої вулицями Гонти, Айвазовського та межею промислових територій (проектна дорога)
- 7 Детальний план території, обмеженої вулицями Академіка Янгеля, Батозька, залізничними коліями та межею з житловою забудовою
- 8 Детальний план території вздовж вулиці Ватутіна до розв'язки на Житомирському шосе, обмеженої вул. Гонти, вул. Ватутіна, проектною вулицею (відповідно до Генерального плану) та дорогою в створі ділянки (0520687300:03:005:0223)



Впорядкування міського простору



Протяжність вулиці 2 км.



Регулювання діяльності з розміщення зовнішньої реклами на території Вінницької міської територіальної громади

Діяльність із впорядкування розміщення стаціонарних тимчасових споруд для провадження підприємницької діяльності:

- Поточне внесення локальних змін до Комплексної схеми розміщення тимчасових споруд.
- Продовження роботи з демонтажу стаціонарних тимчасових споруд, термін розміщення яких збіг.
- Затвердження регуляторного акту щодо Порядку розміщення стаціонарних тимчасових споруд для провадження підприємницької діяльності на території Вінницької міської територіальної громади.

Діяльність із впорядкування розміщення вивісок

- ✓ Впровадження комплексної схеми розміщення вивісок на фасадах будинків від перехрестя вулиці Келецька з вулицею Р. Скалецького до перехрестя вулиці Сабарівське шосе з вулицею Пирогова в м. Вінниці.
- ✓ Впровадження комплексних схем розміщення вивісок на фасадах окремих будинків в Центральному історичному ареалі міста Вінниці. (59 будинків)
- ✓ Розроблення комплексної схеми розміщення вивісок на фасадах будинків вулиці Келецької у м. Вінниці (I черга) (від перехрестя вулиці Келецька з вулицею Р. Скалецького, вулицею Пирогова до перехрестя вулиці Келецької з проспектом Космонавтів)



Архітектурний конкурс



ДАТАМ



КОЦЮБИНСЬКИЙ
ВДОМА

Опитування вінничан
Архітектурний конкурс

КОЦЮБИНСЬКИЙ
ВДОМА

Архітектурний конкурс



1 - музей-садиба М. Коцюбинського
3 - дитячий майданчик

2 - площа з пам'ятником
4 - частина тротуару




ДАТАМ

Програма реставрації

Реставрація пам'ятки архітектури місцевого значення «Особняк капітана Длуголенцького» по вул. Магістратській, 66 у м. Вінниці (охоронний номер 23-М), в т. ч. проектні роботи



Реставрація пам'ятки архітектури місцевого значення «Житловий будинок» по вул. Соборній, 75 в м. Вінниці (охоронний номер 369-М), в т. ч. проектні роботи



Реставрація пам'ятки архітектури місцевого значення «Житловий будинок залізничників» по вул. Замостянській, 27 в м. Вінниці (охоронний номер 392-М), в т.ч. проектні роботи



Реставрація пам'ятки архітектури місцевого значення «Палац» по вул. С. Петлюри, 15 у м. Вінниці (охоронний номер 6-Вн), в т. ч. проектні роботи



Виконання заходів Програми реставрації об'єктів культурної спадщини на територіях населених пунктів, що входять до складу Вінницької міської територіальної громади, на 2021-2023 роки у 2021 році



ДАТАМ



Містобудівний кадастр

3-D модель Центру



Векторизація ГП та ПЗ



Департамент архітектурно-будівельного контролю (дослідна експлуатація авторизація)

Відкритий портал для ДАБІ

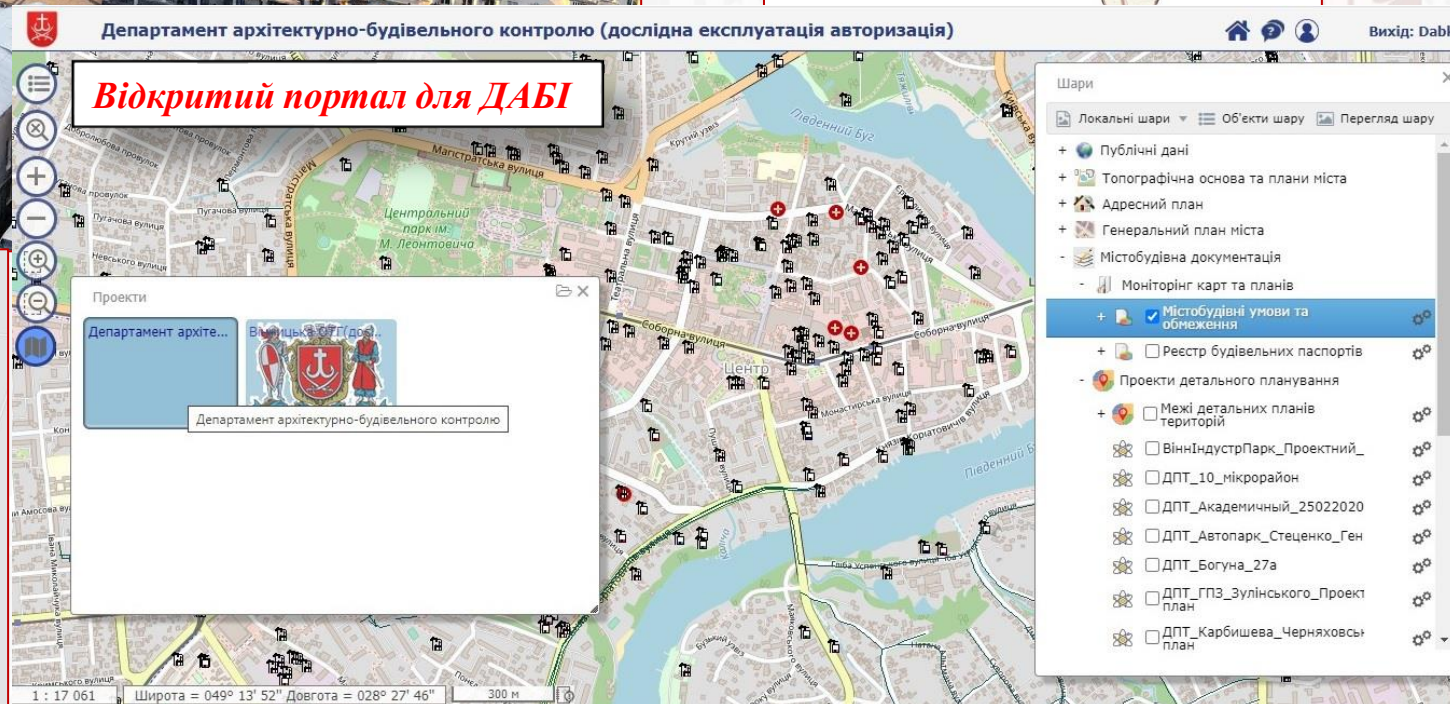
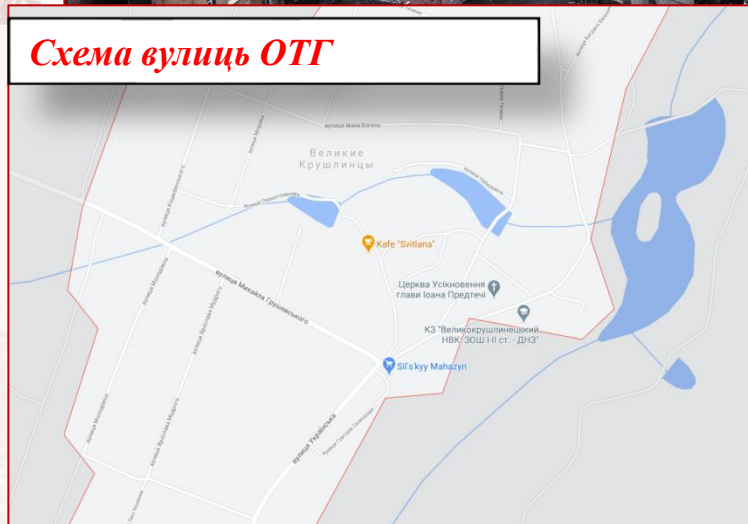


Схема вулиць ОТГ





ДАТАМ



Дякую за увагу!

ДЕПАРТАМЕНТ АРХІТЕКТУРИ ТА МІСТОБУДУВАННЯ
21050 м. Вінниця
вул. Пушкіна, 38 тел. 67 21 55
e-mail: damk@vmr.gov.ua